



КОМИТЕТ ЛЕСНОГО ХОЗЯЙСТВА МОСКОВСКОЙ ОБЛАСТИ

бульвар Строителей, д. 1, г. Красногорск,
Московская область, 143407

тел. (499) 429-05-18
факс: (499) 429-05-24
e-mail: info@komleshoz.ru

12.08.2016 № ИСК-12857/27-08

на № _____ от _____

О предоставлении информации

Адвокату КА МО
«Линия защиты»

Д.Р. Яковлевой

г. Одинцово – 6, а/я 10
Московская область, 143006

Уважаемая Диана Рюриковна!

Комитет лесного хозяйства Московской области (далее – Комитет), рассмотрев Ваш запрос от 22.07.2016 № 15/16к, сообщает.

При проведении сопряженного пространственного анализа данных о границах земельного участка с кадастровым номером 50:20:0060548:550 и границ земель лесного фонда установлено, что рассматриваемый земельный участок имеет наложение на земли лесного фонда (Звенигородское лесничество, Шараповское участковое лесничество, квартал 74). Ориентировочная площадь наложения 490,34 кв. м.

Приложение: справка о пересечении границ земельного участка

Первый заместитель
председателя Комитета

Г.Б. Базаев

**Справка о пересечении границ земельного участка
с кадастровым номером 50:20:0060548:550 с землями лесного фонда**

Справка подготовлена с использованием системы РГИС МО, являющейся государственной информационной системой (постановление Правительства МО от 23.10.2012 № 1335/38). В силу пункта 9 статьи 14 Федерального закона от 27.07.2006 № 149-ФЗ «Об информации, информационных технологиях и о защите информации» информация, содержащаяся в государственных информационных системах, является официальной.




Сведения в РГИС МО внесены на основании материалов лесоустройства в соответствии с требованиями постановления Правительства МО от 23.10.2012 № 1335/38.

Кадастровый номер земельного участка	50:20:0060548:550
Участок пересечения с землями лесного фонда:	
Лесничество	Звенигородское
Участковое лесничество	Шараловское
Квартал	74
Местоположение	Московская область, Одинцовский район, дер. Брехово, участок № 181
Площадь наложения, м ²	490,34

**Чертеж пересечения границ земельного участка с кадастровым номером
50:20:0060548:550 с землями лесного фонда**



Условные обозначения:

-  - границы земель лесного фонда
-  - кадастровые границы земельных участков
-  - территория пересечения границ земельного участка с землями лесного фонда

**Каталог координат поворотных точек пересечения границ
Система координат: МСК-50**

№	X	Y
1	456029,28	2146691,60
2	456023,31	2146688,65
3	455999,47	2146736,83
4	456009,78	2146741,93
5	456029,28	2146691,60

Первый заместитель
Председателя Комитета



Г.Б. Базаев